





Plan de circulation du site des silos de MARCILLAT

Localisation des risques
Céréales

Stockage Poussières 
Risque incendie/explosion 



ATTENTION, Circulation d'engins
Adressez-Vous à l'accueil

F : Fosse B : Boisseau PB : Pont Bascule
Circulation Véhicules 
Zones piétonnes 
Issues de secours 